





MAÎTRE D'OUVRAGE



PROVINCE SUD
NOUVELLE CALÉDONIE

BUREAU D'ÉTUDES



Ginger Soproner

Bureau d'études - Ingénieurs conseils

Bâtiment - Fluides - Environnement

1 bis rue Berthelot - Doniambo

B.P. 3583 - 98846 Nouméa Cedex

Tél : 28.34.80 - Fax : 28.83.44

E-mail : soproner.noumea@soproner.nc

Opération :

ÉTUDE DES ZONES INONDABLES EN PROVINCE SUD
- Commune de Boulouparis -
SECTEUR TOMO

Carte des aléas d'inondation

Approuvé le 29/08/13 par délibération n°34-2013/APS

Phase : 3

Affaire N° : A001.09035

Echelle : 1:4,000


Fichier :

Nom :


Observations	Date	Par	IND
Plan de création	13/03/2012	FG	0
Mis à jour par arrêté n° 451-2014/ARR/DFA du 13 février 2014			
Mis à jour par arrêté n° 3055-2017/ARR/DFA du 24 octobre 2017			
Modifié selon la procédure simplifiée par délibération n°4-2019/APS du 11 janvier 2019			
Modifié selon la procédure simplifiée par délibération n°63-2019/APS du 19 décembre 2019			
Mis à jour par arrêté n° 551-2020/ARR/DAEM du 12 février 2020			
Modifié selon la procédure simplifiée par délibération n°29-2022/APS du 25 mai 2022			


Légende


— Limite du secteur d'étude


 Limite de protection des thalwegs et cours d'eau

Aléas d'inondation

 Aléa Faible

 Aléa Moyen

 Aléa Fort

 Aléa Très Fort